


Выписка из Единого государственного реестра недвижимости об основных характеристиках и зарегистрированных правах на объект недвижимости

Сведения об основных характеристиках объекта недвижимости

В Единый государственный реестр недвижимости внесены следующие сведения:

Раздел 1 Лист 1

Земельный участок	
вид объекта недвижимости	
Лист № 1 раздела 1	Всего листов раздела 1: 1
Всего разделов: 3	Всего листов выписки: 4
15.12.2022г.	
Кадастровый номер:	14:16:000000:109(Единое землепользование)
Номер кадастрового квартала:	14:16:000000
Дата присвоения кадастрового номера:	11.04.2007
Ранее присвоенный государственный учетный номер:	14:16:050000:1
Местоположение:	Саха (Якутия) респ, р Мирнинский, п Светлый, ул Советская, д 5
Площадь, м2:	23063 +/- 1
Кадастровая стоимость, руб:	33810713.17
Кадастровые номера расположенных в пределах земельного участка объектов недвижимости:	данные отсутствуют
Категория земель:	Земли населенных пунктов
Виды разрешенного использования:	земельные участки общеобразовательных учреждений
Статус записи об объекте недвижимости:	Сведения об объекте недвижимости имеют статус "актуальные, ранее учтенные"
Особые отметки:	Кадастровые номера обособленных (условных) участков, входящих в единое землепользование: 14:16:050208:12, 14:16:050208:53.
Получатель выписки:	Фрышкина Евгения Вячеславовна (представитель правообладателя), Правообладатель: от имени заявителя Государственное автономное профессиональное образовательное учреждение Республики саха (Якутия) "Региональный технический колледж в г. Мирном", 1433024250

полное наименование должности	 ДОКУМЕНТ ПОДПИСАН ЭЛЕКТРОННОЙ ПОДПИСЬЮ	инициалы, фамилия
	Сертификат: 64575127400433833109200328139839306360 Владелец: ФЕДЕРАЛЬНАЯ СЛУЖБА ГОСУДАРСТВЕННОЙ РЕГИСТРАЦИИ, КАДАСТРА И КАРТОГРАФИИ Действителен: с 17.05.2022 по 10.08.2023	

Выписка из Единого государственного реестра недвижимости об основных характеристиках и зарегистрированных правах на объект недвижимости

Сведения о зарегистрированных правах

Земельный участок			
вид объекта недвижимости			
Лист № 1 раздела 2	Всего листов раздела 2: 2	Всего разделов: 3	Всего листов выписки: 4
15.12.2022г.			
Кадастровый номер:		14:16:000000:109(Единое землепользование)	

1	Правообладатель (правообладатели):	1.1	Государственное автономное профессиональное образовательное учреждение Республики Саха (Якутия) "Региональный технический колледж в г. Мирном", ИНН: 1433024250, ОГРН: 1091433000251
2	Вид, номер, дата и время государственной регистрации права:	2.1	Постоянное (бессрочное) пользование 14:16:000000:109-14/050/2022-2 15.12.2022 04:38:17
3	Документы-основания	3.1	Распоряжение, № Р-432, выдан 16.03.2020  Распоряжение, № 577-РГ, выдан 21.08.2019  Передаточный акт, выдан 21.08.2019
4	Сведения об осуществлении государственной регистрации сделки, права, ограничения права без необходимого в силу закона согласия третьего лица, органа:	4.1	данные отсутствуют
5	Ограничение прав и обременение объекта недвижимости:	не зарегистрировано	
1	Правообладатель (правообладатели):	1.2	Республика Саха (Якутия)
2	Вид, номер, дата и время государственной регистрации права:	2.2	Собственность 14-14-06/005/2008-517 26.08.2008 00:00:00
4	Сведения об осуществлении государственной регистрации сделки, права, ограничения права без необходимого в силу закона согласия третьего лица, органа:	4.2	данные отсутствуют
5	Ограничение прав и обременение объекта недвижимости:	не зарегистрировано	



ДОКУМЕНТ ПОДПИСАН

ЭЛЕКТРОННОЙ ПОДПИСЬЮ

Сертификат: 64575127400433833109200328139839306360

Владелец: ФЕДЕРАЛЬНАЯ СЛУЖБА ГОСУДАРСТВЕННОЙ

РЕГИСТРАЦИИ, КАДАСТРА И КАРТОГРАФИИ

Действителен с 17.05.2022 по 10.08.2023

полное наименование должности

инициалы, фамилия

Земельный участок  
вид объекта недвижимости

Лист № 2 раздела 2

Всего листов раздела 2: 2

Всего разделов: 3

Всего листов выписки: 4

15.12.2022г.

Кадастровый номер:

14:16:000000:109(Единое землепользование)

6	Заявленные в судебном порядке права требования:	данные отсутствуют
7	Сведения о возражении в отношении зарегистрированного права:	данные отсутствуют
8	Сведения о наличии решения об изъятии объекта недвижимости для государственных и муниципальных нужд:	данные отсутствуют
9	Сведения о невозможности государственной регистрации без личного участия правообладателя или его законного представителя:	данные отсутствуют
10	Правопритязания и сведения о наличии поступивших, но не рассмотренных заявлений о проведении государственной регистрации права (перехода, прекращения права), ограничения права или обременения объекта недвижимости, сделки в отношении объекта недвижимости:	Представлены документы на государственную регистрацию: Право: Реестровая запись; Право: Запись об изменении
11	Сведения о невозможности государственной регистрации перехода, прекращения, ограничения права на земельный участок из земель сельскохозяйственного назначения:	данные отсутствуют



ДОКУМЕНТ ПОДПИСАН  
ЭЛЕКТРОННОЙ ПОДПИСЬЮ

Сертификат: 64575127400433833109200328139839306360

Владелец: ФЕДЕРАЛЬНАЯ СЛУЖБА ГОСУДАРСТВЕННОЙ

РЕГИСТРАЦИИ, КАДАСТРА И КАРТОГРАФИИ

Действителен с 17.05.2022 по 10.08.2023

полное наименование должности

инициалы, фамилия

Выписка из Единого государственного реестра недвижимости об основных характеристиках и зарегистрированных правах на объект недвижимости

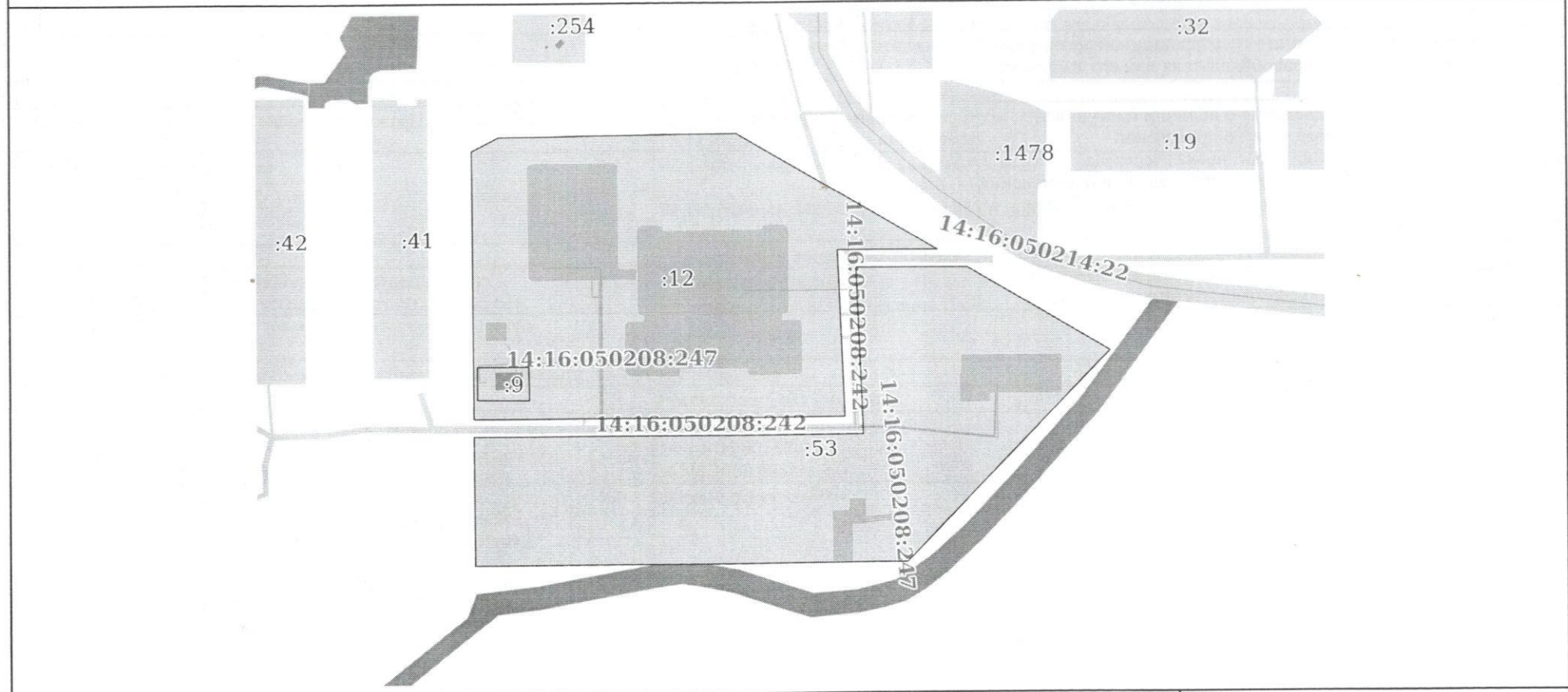
Описание местоположения земельного участка

Земельный участок			
вид объекта недвижимости			


Лист № 1 раздела 3	Всего листов раздела 3: 1	Всего разделов: 3	Всего листов выписки: 4
--------------------	---------------------------	-------------------	-------------------------

15.12.2022г.	
Кадастровый номер:	14:16:000000:109(Единое землепользование)

План (чертеж, схема) земельного участка



Масштаб 1:2000      Условные обозначения:

полное наименование должности	 <p>ДОКУМЕНТ ПОДПИСАН ЭЛЕКТРОННОЙ ПОДПИСЬЮ</p> <p>Сертификат: 64575127400433833109200328139839306360 Владелец: ФЕДЕРАЛЬНАЯ СЛУЖБА ГОСУДАРСТВЕННОЙ РЕГИСТРАЦИИ, КАДАСТРА И КАРТОГРАФИИ Действителен с 17.05.2022 по 10.08.2023</p>	инициалы, фамилия



**ДОКУМЕНТ ПОДПИСАН**

**УСИЛЕННОЙ КВАЛИФИЦИРОВАННОЙ ЭЛЕКТРОННОЙ  
ПОДПИСЬЮ**

Сертификат:

64575127400433833109200328139839306360

Владелец: **ФЕДЕРАЛЬНАЯ СЛУЖБА  
ГОСУДАРСТВЕННОЙ РЕГИСТРАЦИИ,  
КАДАСТРА И КАРТОГРАФИИ**

Действителен с 17.05.2022 по 10.08.2023

В СООТВЕТСТВИИ С ПОСТАНОВЛЕНИЕМ  
ПРАВИТЕЛЬСТВА РФ ОТ 18.03.2015Г  
№250 НАСТОЯЩИЙ ДОКУМЕНТ ЯВЛЯЕТСЯ  
ЭКЗЕМПЛЯРОМ ЭЛЕКТРОННОГО ДОКУМЕНТА  
СОСТАВЛЕННЫМ НА БУМАЖНОМ НОСИТЕЛЕ  
ОТДЕЛЕНИЯ ГАУ «МФЦ РС(Я)» ПО  
МИРНИНСКОМУ РАЙОНУ В Г. МИРНЫЙ  
15.12.2022 20\_\_г.  
ФИО/подпись *В.И. Кудряшова* Кудряшова В.И.