


Выписка из Единого государственного реестра недвижимости об основных характеристиках и зарегистрированных правах на объект недвижимости

Сведения об основных характеристиках объекта недвижимости

В Единый государственный реестр недвижимости внесены следующие сведения:

Раздел 1 Лист 1

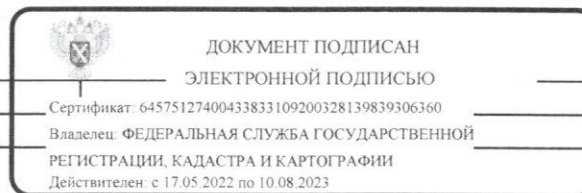
Земельный участок			
вид объекта недвижимости			
Лист № 1 раздела 1	Всего листов раздела 1: 1	Всего разделов: 3	Всего листов выписки: 4
14.12.2022г.			
Кадастровый номер:	14:16:020206:13		
Номер кадастрового квартала:	14:16:020206		
Дата присвоения кадастрового номера:	13.01.2005		
Ранее присвоенный государственный учетный номер:	Кадастровый номер 14:16:020206:0013		
Местоположение:	Местоположение установлено относительно ориентира, расположенного в границах участка. Почтовый адрес ориентира: Адрес ориентира: Саха (Якутия) Респ. р. Мирнинский п. Айхал ул. Промышленная, участок находится в 100 м на на северо-запад от ориентира (-).		
Площадь, м2:	4613		
Кадастровая стоимость, руб:	5547501.54		
Кадастровые номера расположенных в пределах земельного участка объектов недвижимости:	14:16:000000:2404		
Категория земель:	Земли населенных пунктов		
Виды разрешенного использования:	под эксплуатацию столярных мастерских и РММ		
Статус записи об объекте недвижимости:	Сведения об объекте недвижимости имеют статус "актуальные, ранее учтенные"		
Особые отметки:	данные отсутствуют		
Получатель выписки:	Фрышкина Евгения Вячеславовна (представитель правообладателя), Правообладатель: от имени заявителя Государственное автономное профессиональное образовательное учреждение Республики саха (Якутия) "Региональный технический колледж в г. Мирном", 1433024250		

	 ДОКУМЕНТ ПОДПИСАН ЭЛЕКТРОННОЙ ПОДПИСЬЮ	
полное наименование должности		инициалы, фамилия

Сведения о зарегистрированных правах

Земельный участок			
вид объекта недвижимости			
Лист № 1 раздела 2	Всего листов раздела 2: 2	Всего разделов: 3	Всего листов выписки: 4
14.12.2022г.			
Кадастровый номер:		14:16:020206:13	

1	Правообладатель (правообладатели):	1.1	Государственное автономное профессиональное образовательное учреждение Республики Саха (Якутия) "Региональный технический колледж в г. Мирном", ИНН: 1433024250, ОГРН: 1091433000251
2	Вид, номер, дата и время государственной регистрации права:	2.1	Постоянное (бессрочное) пользование 14:16:020206:13-14/050/2022-2 14.12.2022 06:52:31
3	Документы-основания	3.1	Акт приема-передачи земельного участка, находящегося в собственности Республики Саха (Якутия), выдан 19.10.2011 Распоряжение "О предоставлении земельного участка в постоянное (бессрочное) пользование" Государственному образовательному учреждению "Профессиональное училище №30, № 12/11, выдан 19.10.2011 Распоряжение «О реорганизации государственного автономного профессионального образовательного учреждения Республики Саха (Якутия) «Региональный технический колледж в г. Мирном» в форме присоединения к нему государственного бюджетного образовательного учреждения Республики Саха (Якутия) «Профессиональное училище №28» и государственного бюджетного образовательного учреждения Республики Саха (Якутия) «Профессиональное училище №30», № 462-РГ, выдан 05.06.2015
4	Сведения об осуществлении государственной регистрации сделки, права, ограничения права без необходимого в силу закона согласия третьего лица, органа:	4.1	данные отсутствуют
5	Ограничение прав и обременение объекта недвижимости:	не зарегистрировано	
1	Правообладатель (правообладатели):	1.2	Республика Саха (Якутия)
2	Вид, номер, дата и время государственной регистрации права:	2.2	Собственность 14-14-06/012/2011-754 01.09.2011 00:00:00



полное наименование должности		инициалы, фамилия
-------------------------------	--	-------------------

Земельный участок
вид объекта недвижимости

Лист № 2 раздела 2

Всего листов раздела 2: 2

Всего разделов: 3

Всего листов выписки: 4

14.12.2022г.

Кадастровый номер:

14:16:020206:13

4	Сведения об осуществлении государственной регистрации сделки, права, ограничения права без необходимого в силу закона согласия третьего лица, органа:	4.2	данные отсутствуют
5	Ограничение прав и обременение объекта недвижимости:	не зарегистрировано	
6	Заявленные в судебном порядке права требования:	данные отсутствуют	
7	Сведения о возражении в отношении зарегистрированного права:	данные отсутствуют	
8	Сведения о наличии решения об изъятии объекта недвижимости для государственных и муниципальных нужд:	данные отсутствуют	
9	Сведения о невозможности государственной регистрации без личного участия правообладателя или его законного представителя:	данные отсутствуют	
10	Правопритязания и сведения о наличии поступивших, но не рассмотренных заявлений о проведении государственной регистрации права (перехода, прекращения права), ограничения права или обременения объекта недвижимости, сделки в отношении объекта недвижимости:	отсутствуют	
11	Сведения о невозможности государственной регистрации перехода, прекращения, ограничения права на земельный участок из земель сельскохозяйственного назначения:	данные отсутствуют	



ДОКУМЕНТ ПОДПИСАН
ЭЛЕКТРОННОЙ ПОДПИСЬЮ

Сертификат: 64575127400433833109200328139839306360

Владелец: ФЕДЕРАЛЬНАЯ СЛУЖБА ГОСУДАРСТВЕННОЙ

РЕГИСТРАЦИИ, КАДАСТРА И КАРТОГРАФИИ

Действителен: с 17.05.2022 по 10.08.2023

полное наименование должности

инициалы, фамилия

Выписка из Единого государственного реестра недвижимости об основных характеристиках и зарегистрированных правах на объект недвижимости

Описание местоположения земельного участка

Земельный участок			
вид объекта недвижимости			

Лист № 1 раздела 3	Всего листов раздела 3: 1	Всего разделов: 3	Всего листов выписки: 4
--------------------	---------------------------	-------------------	-------------------------


14.12.2022г.

Кадастровый номер: 14:16:020206:13

План (чертеж, схема) земельного участка



Масштаб 1:2000 Условные обозначения:

	 ДОКУМЕНТ ПОДПИСАН ЭЛЕКТРОННОЙ ПОДПИСЬЮ Сертификат: 64575127400433833109200328139839306360 Владелец: ФЕДЕРАЛЬНАЯ СЛУЖБА ГОСУДАРСТВЕННОЙ РЕГИСТРАЦИИ, КАДАСТРА И КАРТОГРАФИИ Действителен с 17.05.2022 по 10.08.2023	
полное наименование должности	инициалы, фамилия	



ДОКУМЕНТ ПОДПИСАН

УСИЛЕННОЙ КВАЛИФИЦИРОВАННОЙ ЭЛЕКТРОННОЙ

ПОДПИСЬЮ

Сертификат:

64575127400433833109200328139839306360

Владелец: ФЕДЕРАЛЬНАЯ СЛУЖБА
ГОСУДАРСТВЕННОЙ РЕГИСТРАЦИИ,
КАДАСТРА И КАРТОГРАФИИ

Действителен с 17.05.2022 по 10.08.2023

В соответствии с Постановлением
Правительства РФ от 18.03.2015г
№250 настоящий документ является
копией оригинала электронного документа
составленного на бумажном носителе
Отделением ИАУ «МФЦ РС(Я)» по
Мифнинскому району в г. Мифный
«15» ДЕК 2022 20__ г.
ФИО/подпись *В.И. Куприянова* Куприянова В.И.