


Выписка из Единого государственного реестра недвижимости об основных характеристиках и зарегистрированных правах на объект недвижимости

Сведения об основных характеристиках объекта недвижимости

В Единый государственный реестр недвижимости внесены следующие сведения:

Раздел 1 Лист 1

Земельный участок		Земельный участок	
вид объекта недвижимости			
Лист №1 Раздел 1	Всего листов раздела 1: 1	Всего разделов: 3	Всего листов выписки: 3
12 сентября 2019г.			
Кадастровый номер: 14:37:000109:34			
Номер кадастрового квартала: 14:37:000109			
Дата присвоения кадастрового номера: 14.10.2008			
Ранее присвоенный государственный учетный номер: Кадастровый номер 14:37:000109:0012			
Адрес (местоположение): Российская Федерация, Республика Саха (Якутия), Мирнинский район, муниципальное образование "Город Мирный", город Мирный, шоссе 50 лет Октября, земельный участок 34			
Площадь, м2: 56622			
Кадастровая стоимость, руб: 114831680.88			
Кадастровые номера расположенных в пределах земельного участка объектов недвижимости: данные отсутствуют			
Категория земель: Земли населенных пунктов			
Виды разрешенного использования: Земельные участки, предназначенные для размещения административных и офисных зданий, объектов образования, науки, здравоохранения и социального обеспечения, физической культуры и спорта, культуры, искусства, религии			
Статус записи об объекте недвижимости: Сведения об объекте недвижимости имеют статус "актуальные"			
Особые отметки: данные отсутствуют			
Получатель выписки: Фрышкина Евгения Вячеславовна (представитель правообладателя). Правообладатель: Государственное автономное профессиональное образовательное учреждение Республики Саха (Якутия) "Региональный технический колледж в г. Мирном", ИНН: 1433024250			




полное наименование должности	подпись	инициалы, фамилия
		ДЫНБАЛИСТ Н.В.

Выписка из Единого государственного реестра недвижимости об основных характеристиках и зарегистрированных правах на объект недвижимости  
Сведения о зарегистрированных правах

Земельный участок		
вид объекта недвижимости		
Лист №1 Раздел 2	Всего листов раздела 2: 1	Всего разделов: 3
Всего листов выписки: 3		
12 сентября 2019г.		
Кадастровый номер: 14:37:000109:34		

1	Правообладатель (правообладатели):	1.1	Государственное автономное профессиональное образовательное учреждение Республики Саха (Якутия) "Региональный технический колледж в г. Мирном", ИНН: 1433024250, ОГРН: 1091433000251
2	Вид, номер и дата государственной регистрации права:	2.1	Постоянное (бессрочное) пользование 14:37:000109:34-14/050/2019-4 12.09.2019 09:49:25
3	Документы-основания	3.1	Постановление АМО "Город Мирный" Мирнинского района Республики Саха (Якутия), № 957, Выдан 30.07.2019
4	Ограничение прав и обременение объекта недвижимости:	не зарегистрировано	
1	Правообладатель (правообладатели):	1.2	Муниципальное образование "Город Мирный" Мирнинского района Республики Саха (Якутия)
2	Вид, номер и дата государственной регистрации права:	2.2	Собственность 14-01/37-15/2004-1616 28.12.2004 00:00:00
4	Ограничение прав и обременение объекта недвижимости:	не зарегистрировано	
5	Сведения о наличии решения об изъятии объекта недвижимости для государственных и муниципальных нужд:	данные отсутствуют	
6	Сведения об осуществлении государственной регистрации сделки, права, ограничения права без необходимого в силу закона согласия третьего лица, органа:	данные отсутствуют	

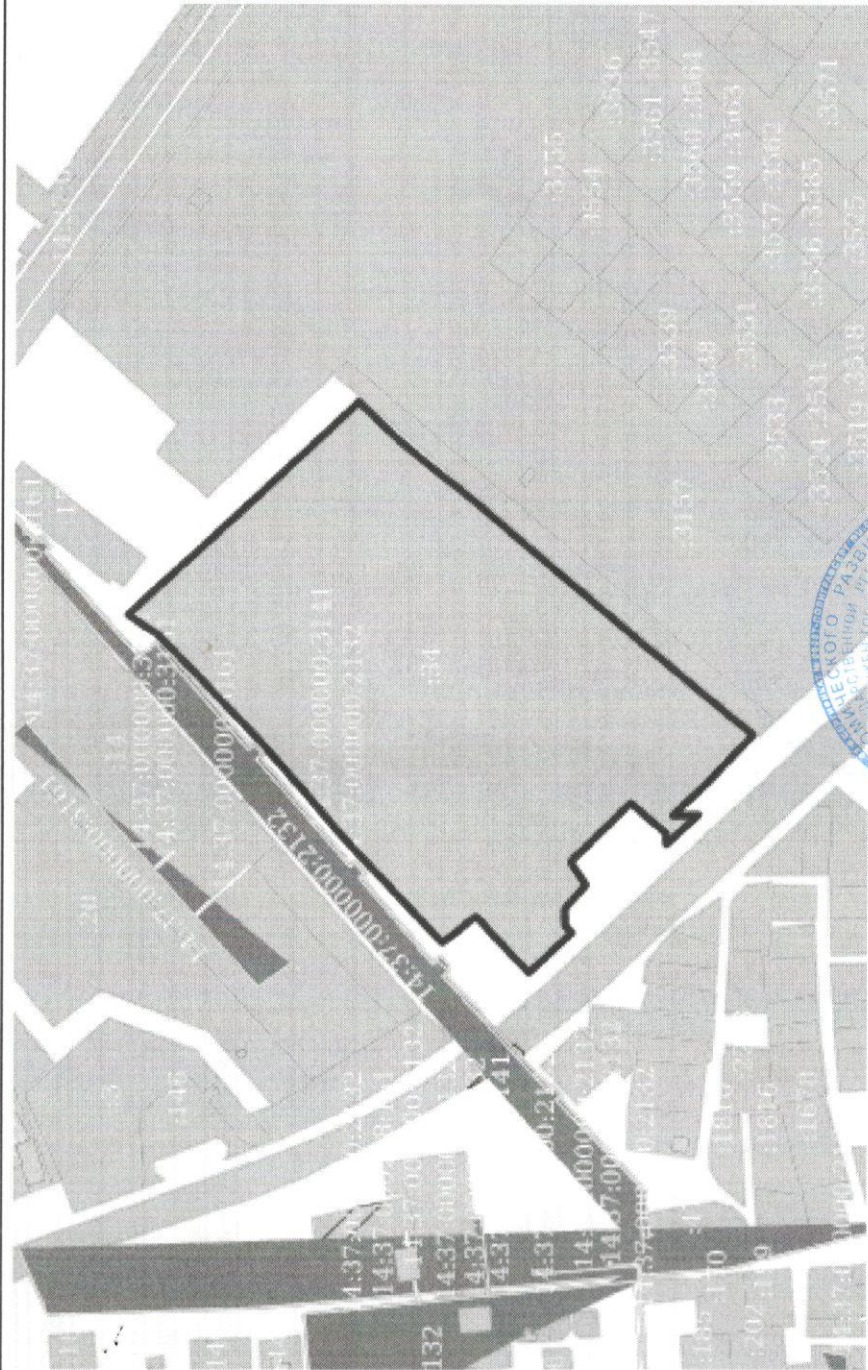


ПОЛНОЕ наименование должности	ПОДПИСЬ	ИНИЦИАЛЫ, фамилия
		<b>ДЫНБАЛИСТ Н.В.</b>

Выписка из Единого государственного реестра недвижимости об основных характеристиках и зарегистрированных правах на объект недвижимости  
 Описание местоположения земельного участка

Земельный участок			
вид объекта недвижимости			
Лист №1	Раздел 3	Всего листов раздела 3: 1	Всего разделов: 3
12 сентября 2019г.		Всего листов выписки: 3	
Кадастровый номер: 14:37:000109:34			

План (чертеж, схема) земельного участка



Масштаб 1:4000

Условные обозначения:

полное наименование должности	подпись	инициалы, фамилия
		<b>ЦЫБАЛИСТ Н.В.</b>

